



Heimatverein
Evingsen e.V.

Projekt Drahtrollenroute

im Springer Tal in
Altena-Evingsen




Projekt Drahtrollenroute im Springer Tal in Altena-Evingsen

Heimatverein
Evingsen e.V.



Urkatasteraufnahme 1830

 Drahtrollen

 Wohngebäude

1830 standen zwölf Drahtrollen und lediglich sechs Wohngebäude



Projekt Drahtrollenroute im Springer Tal in Altena-Evingsen

Heimatverein
Evingsen e.V.



Urkatasteraufnahme 1830



Springer-Wasser, eine starke Quelle, die zumal Eisingen aus einer Kalkfl. kommt, in
gleich ohne weitere Zusätze die nachstehenden Rollen treibt *):

185. D. R. Hof vor Springe	2	1	—	—	3
186. — — — Hühner-Rolle	2	1	1	1	—
187. — — — Oeffen 190 Rolle	2	1	1	1	—
188. — — — Post-Rolle	2	1	1	1	—
189. — — — Schöler-Rolle	2	1	1	1	—
190. — — — Vogel-Rolle	2	1	1	1	—
191. — — — Heier-Rolle am Eudern	2	1	1	1	—
192. — — — an dem Hedinge	2	1	—	—	4
193. — — — Edelstein-Rolle	2	1	1	1	—
194. — — — Weiserlump	2	1	1	1	—
195. — — — Juleh	2	1	—	—	4
196. — — — Becker-Rolle	2	1	1	1	—
Hier vereinigt sich das Springe Wasser mit dem Eudernger Bach, der oberhalb der We- sigung treibt:					
197. — — — Müllers-Rolle zur Hülzener Krugenschiffel gehörig mit	2	1	—	—	2
198. — — — Haderndel	2	1	—	—	3
199. — — — Lüh-Löh	2	1	—	—	3
200. — — — im Hopp	2	1	—	—	3
Vereinigt Springer und Eudernger Wasser.					
201. — — — Loh	2	1	—	—	4
202. — — — Hüter-Rolle	2	1	1	1	—
203. D. R. an der Schmiten	2	1	1	1	—

*): In noch 2 Rollen auf stark Weichem Eisen, welche über einem Kalkstein von einem Röhre, in
in dem Eudernger Wasser, aufbewahrt werden; diese treibt nur eine kleine Röhre, die jedoch
die Wasser in einem kleinen Röhre zu schwebelichter Weichheit bringt ist.

 Drahtrollen

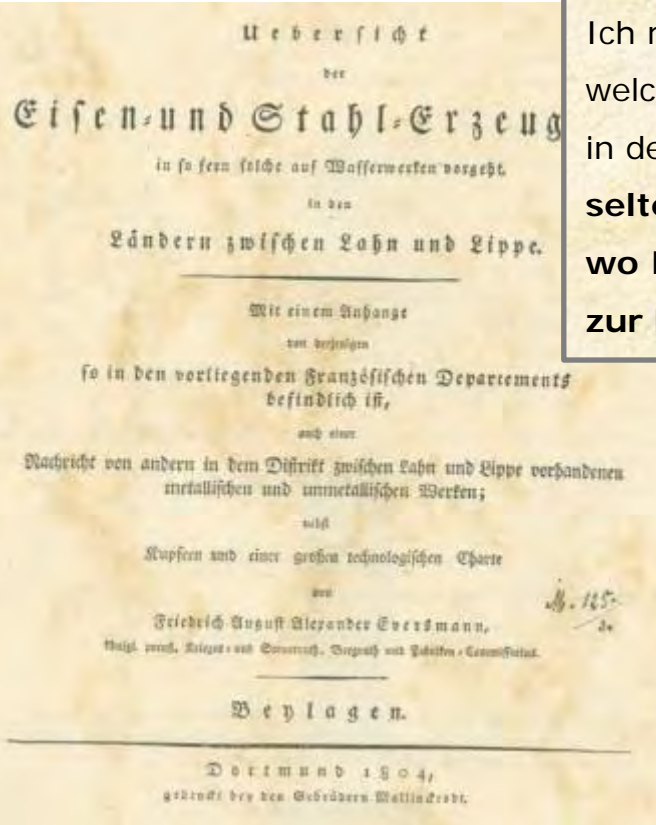


Projekt Drahtrollenroute im Springer Tal in Altena-Evingsen

Heimatverein
Evingsen e.V.



Urkatasteraufnahme 1830



Fußnote von August Wilhelm Eversmann:
Ich muß Reisende auf diese Stelle des Fabrikendistrikts, welche eine Stunde nordöstlich von Altena liegt und in dem Springen genannt wird, aufmerksam machen; **selten wird man eine dieser ähnlichen finden, wo Industrie die Natur in einem kleinen Raum zur höchstmöglichen Tätigkeit genutzt hat!**

Springer-Wasser, eine starke Quelle, die zum Teil Holzgen und zum Teil Kalkstein liefert, in gleich ohne weitere Zusatz die nachstehenden Werke treibt *):

185. D. R. Hof vom Springe	1	—	—	3
186. — — — — —	1	1	1	—
187. — — — — —	1	1	1	—
188. — — — — —	1	1	1	—
189. — — — — —	1	1	1	—
190. — — — — —	1	1	1	—
191. — — — — —	1	1	1	—
192. — — — — —	1	—	—	4
193. — — — — —	1	1	1	—
194. — — — — —	1	1	1	—
195. — — — — —	1	—	—	4
196. — — — — —	1	1	1	—
Hier vereinigt sich das Springe Wasser mit dem Sternberger Bach, der oberhalb der Vereinigung treibt:				
197. — — — — —	1	—	—	2
198. — — — — —	1	—	—	3
199. — — — — —	1	—	—	3
200. — — — — —	1	—	—	3
Bereinigtes Springe und Sternberger Wasser.				
201. — — — — —	1	—	—	4
202. — — — — —	1	1	1	—
203. D. R. up der Schmiten	1	1	1	—

*) In dem Werke auf dem Wege des Teufels, Damm, welche das Wasser vornehmlich von einem Bach, in dem man es nennt, ohne, aufzuheben, zu nehmen; folge, wird man eine höchst schnelle, so jedoch die Natur in einem kleinen Raum zur höchstmöglichen Tätigkeit genutzt hat.

■ Drahtrollen



Projekt Drahtrollenroute im Springer Tal in Altena-Evingen

Heimatverein
Evingen e.V.



Urkatasteraufnahme 1830



Die Springer Quelle
ist eine der ergiebigsten
Hochquellen Westfalens
mit einer ganzjährigen
Schüttung von ca. 30-40l/sec





Projekt Drahtrollenroute im Springer Tal in Altena-Evingsen

Heimatverein
Evingsen e.V.



Urkatasteraufnahme 1830

	Bankzögers- bänke	Kleinzöger	Winnen
185 Hurk im Springen	-	-	3
186 Hülshofs Rolle	1	1	-
187 Ossenbergs Rolle	1	1	-
188 Post Rolle	1	1	-
189 Schelten Rolle	1	1	-
190 Engel Rolle	1	1	-
191 Leier Rolle am Sundern	1	1	-
192 Up dem Hecking	-	-	4
193 Eickbooms Rolle	1	1	-
194 Beisenkamp	1	1	-
195 Jakob	-	-	4
196 Beckers Rolle	1	1	-

■ Drahtrollen

■ Wohngebäude



Projekt Drahtrollenroute im Springer Tal in Altena-Evingsen

Heimatverein
Evingsen e.V.

Erhaltene Gebäude der Drahtrollen



Urkatasteraufnahme 1830

	Bankzögers- bänke	Kleinzöger	Winnen
185 Hurk im Springen	-	-	3
186 Hülshofs Rolle	1	1	-
187 Ossenbergs Rolle	1	1	-
188 Post Rolle	1	1	-
189 Schelten Rolle	1	1	-
190 Engel Rolle	1	1	-
191 Leier Rolle am Sundern	1	1	-
192 Up dem Hecking	-	-	4
193 Eickbooms Rolle	1	1	-
194 Beisenkamp	1	1	-
195 Jakob	-	-	4
196 Beckers Rolle	1	1	-

■ Drahtrollen

■ Wohngebäude



Projekt Drahtrollenroute im Springer Tal in Altena-Evingsen

Heimatverein
Evingsen e.V.

Erhaltene oder teilweise erhaltene Gebäude der Drahtrollen



Urkatasteraufnahme 1830

	Bankzögers- bänke	Kleinzöger	Winnen
185 Hurk im Springen	-	-	3
186 Hülshofs Rolle	1	1	-
187 Ossenbergs Rolle	1	1	-
188 Post Rolle	1	1	-
189 Schelten Rolle	1	1	-
190 Engel Rolle	1	1	-
191 Leier Rolle am Sundern	1	1	-
192 Up dem Hecking	-	-	4
193 Eickbooms Rolle	1	1	-
194 Beisenkamp	1	1	-
195 Jakob	-	-	4
196 Beckers Rolle	1	1	-

■ Drahtrollen

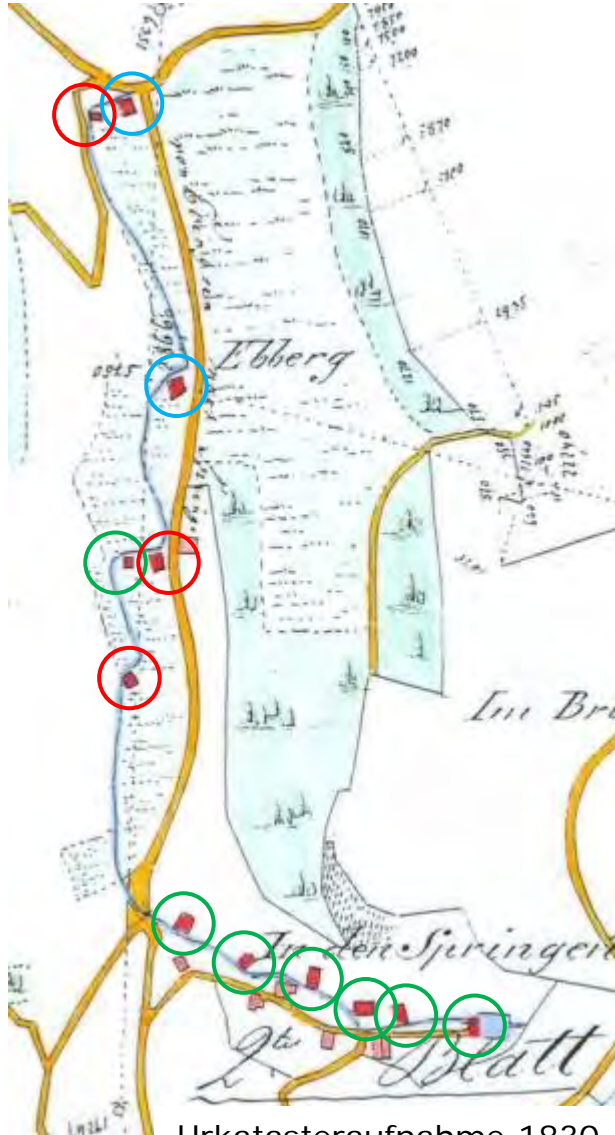
■ Wohngebäude



Projekt Drahtrollenroute im Springer Tal in Altena-Evingsen

Heimatverein
Evingsen e.V.

Erhaltene, teilweise erhaltene oder verschwundene Gebäude der Drahtrollen



Urkatastreraufnahme 1830

		Bankzöger- bänke	Kleinzöger	Winnen
185	Hurk im Springen	-	-	3
186	Hülshofs Rolle	1	1	-
187	Ossenbergs Rolle	1	1	-
188	Post Rolle	1	1	-
189	Schelten Rolle	1	1	-
190	Engel Rolle	1	1	-
191	Leier Rolle am Sundern	1	1	-
192	Up dem Hecking	-	-	4
193	Eickbooms Rolle	1	1	-
194	Beisenkamp	1	1	-
195	Jakob	-	-	4
196	Beckers Rolle	1	1	-

■ Drahtrollen

■ Wohngebäude



Projekt Drahtrollenroute im Springer Tal in Altena-Evingsen


Heimatverein
Evingsen e.V.



Urkatastreraufnahme 1830

185 Hurk im Spring

186 Hülshofs Rolle



196 Beckers





Projekt Drahtrollenroute im Springer Tal in Altena-Evingen

Heimatverein
Evingen e.V.



Urkatasteraufnahme 1830

	Bankzögers- bänke	Kleinzöger	Winnen
185 Hurk im Springen	-	-	3
186 Hülshofs Rolle	1	1	-
187 Osse			
188 Post			
189 Sche			
190 Enge			
191 Leier			
192 Up d			
193 Eickl			
194 Beise			
195 Jako			
196 Beck			





Projekt Drahtrollenroute im Springer Tal in Altena-Evingen

Heimatverein
Evingen e.V.



Urkatastreraufnahme 1830

185	Hurk im S
186	Hülshofs F
187	Ossenberg
188	Post Rolle
189	Schelten R
190	Engel Roll
191	Leier Roll
192	Up dem H
193	Eickbooms Rolle
194	Beisenkamp
195	Jakob
196	Beckers Rolle



innen

3

-





Projekt Drahtrollenroute im Springer Tal in Altena-Evingen

Heimatverein
Evingen e.V.



Urkatasteraufnahme 1830

	Bankzögers- bänke	Kleinzöger	Winnen
185 Hurk im Springen	-	-	3
186 Hülshofs Rolle	1	1	-
187 Ossenbergs Rolle	1	1	-
188 Post R			
189 Schelte			
190 Engel R			
191 Leier R			
192 Up dem			
193 Eickbo			
194 Beisenk			
195 Jakob			
196 Becker			





Projekt Drahtrollenroute im Springer Tal in Altena-Evingen

Heimatverein
Evingen e.V.



Urkatasteraufnahme 1830

- 185 Hurk im S
- 186 Hülshofs F
- 187 Ossenber
- 188 Post Rolle
- 189 Schelten R
- 190 Engel Roll
- 191
- 192
- 193
- 194
- 195
- 196





Projekt Drahtrollenroute im Springer Tal in Altena-Evingsen

Heimatverein
Evingsen e.V.



Urkatasteraufnahme 1830

- 185 Hurk i
- 186 Hülsho
- 187 Ossent
- 188 Post R
- 189 Schelte
- 190 Engel I
- 191 Leier F
- 192 Up dem Hecking
- 193 Eickbooms Rolle
- 194 Beisenkamp
- 195 Jakob
- 196 Beckers Rolle





Projekt Drahtrollenroute im Springer Tal in Altena-Evingen

Heimatverein
Evingen e.V.



Urkatasteraufnahme 1830

- | | |
|-----|-----------------|
| 185 | Hurk |
| 186 | Hülsh |
| 187 | Ossen |
| 188 | Post F |
| 189 | Schelt |
| 190 | Engel |
| 191 | Leier |
| 192 | Up dem Hecking |
| 193 | Eickbooms Rolle |
| 194 | Beisenkamp |
| 195 | Jakob |
| 196 | Beckers Rolle |





Projekt Drahtrollenroute im Springer Tal in Altena-Evingen

Heimatverein
Evingen e.V.



Urkatastreraufnahme 1830

- 185
- 186
- 187
- 188
- 189
- 190
- 191
- 192 **Op dem Hecke**
- 193 **Eickbooms Rolle**
- 194 **Beisenkamp**
- 195 **Jakob**
- 196 **Beckers Rolle**






Projekt Drahtrollenroute im Springer Tal in Altena-Evingen

Heimatverein
Evingen e.V.



Urkatasteraufnahme 1830



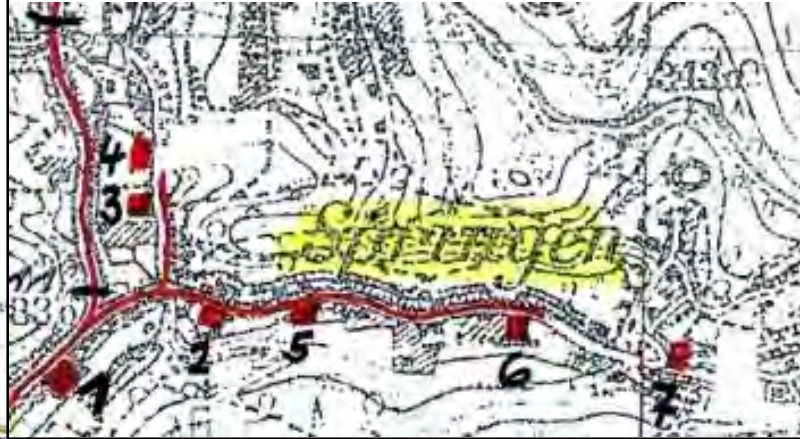
195	Jakob	-	-	4
196	Beckers Rolle	1	1	-



Projekt Drahtrollenroute im Springer Tal in Altena-Evingen

Heimatverein
Evingen e.V.

Firmenanschlüsse der Iserlohner Kreisbahn im Springer Tal



- 1 Gustav Rasche
- 2 Heinrich von der Crone
- 3 C.u.W. vom Braucke
- 4 Heint. von der Crone jr
- 5 Jul. Scherff
- 6 G.A. Kayser
- 7 C. Schiewindt Sohn



Urkatasteraufnahme 1830



Projekt Drahtrollenroute im Springer Tal in Altena-Evingen

Heimatverein
Evingen e.V.

Zielgruppe:

- Besucher und Touristen der LenneSchiene, Altenas, Burg Altena und Deutschem Drahtmuseum
- Wanderer des Sauerlandhöhenfluges und des Premium-Rundwanderwegs Evingen
- Übernachtungsgäste in Altena, u.a. Naturfreundehaus Evingen
- örtliche Drahtindustrie einschließlich der Mitarbeiter und Besucher
- Einheimische aller Altersgruppen
- ...



Urkatasteraufnahme 1830



Projekt Drahtrollenroute im Springer Tal in Altena-Evingen

Heimatverein
Evingen e.V.



Urkatasteraufnahme 1830

Nutzungskonzepte:

- Sicherstellen des Museumsbetriebes in der Drahtrolle Hurk und Zugang zur Springer Quelle, zunächst an bestimmten Tagen sowie jederzeit auf Anfrage
- Nutzung der Drahtrolle Hurk für kleinere Veranstaltungen
- Anbieten von qualifizierten Führungen (Route, Hurk und Quelle)
- selbstständige Außenbesichtigung der ganzen Drahtrollenroute
- besondere Aktionstage und Veranstaltungen auf Anfrage und als Angebot für bestimmte Nutzergruppen (örtliche Drahtindustrie, Schulen, Vereine, Kulturbetrieb etc.)
- Unterstützung der Gaststätte in der Drahtrolle Hecking
- ...



Projekt Drahtrollenroute im Springer Tal in Altena-Evingen

Heimatverein
Evingen e.V.

Maßnahmen:

- Drahtrolle Hurk:
- Wasserrad und Museumseinrichtung sanieren
- museumsgerechte Beheizung und Klimatisierung installieren
- Museum aktuellen didaktischen Anforderungen anpassen
- durch Infos im Internet und örtliche Beschilderung eine selbstständige Außenbesichtigung ermöglichen
- originales Wasserrad der Drahtrolle Hecking restaurieren
- Oberleitungsmasten der ehemaligen Eisenbahnlinie erhalten
- ...



Urkatasteraufnahme 1830



Projekt Drahtrollenroute im Springer Tal in Altena-Evingen

Heimatverein
Evingen e.V.



Urkatasteraufnahme 1830

Vielen Dank für die Aufmerksamkeit,
noch Fragen?